

Anfahrtsplan

Mit dem Auto:

Umleitung **Brückenneubau**
Umleitung folgen via
ES-Zentrum und S-Obertürkheim.

Ziel-Navigation:
Siemensstr.; 73733 Esslingen

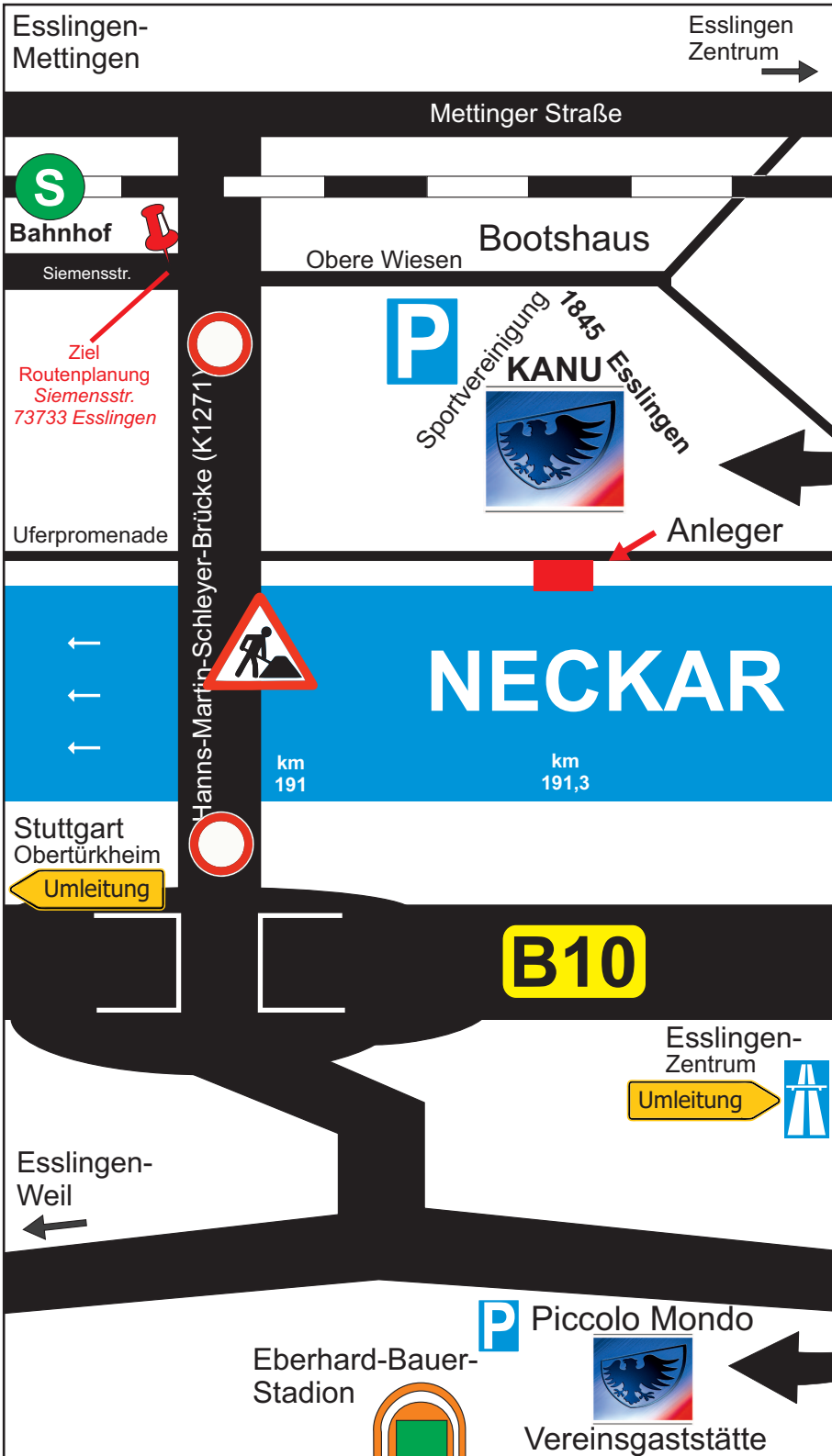
Details unter: <http://kanu.sv1845es.de/anfahrt>

Mit dem Boot:

- Neckar
- bis Neckarkilometer 191,3

Mit der Bahn:

- ICE / IC / IR / RE bis
Stuttgart Hauptbahnhof
- umsteigen in S-Bahn **S 1** Ri. Plochingen
- bis Haltestelle "ES-Mettingen"
- weiter zu Fuß bis zum Bootshaus
(siehe Karte)



SV 1845 Esslingen e.V.

- **Kanuabteilung** -
Bootshaus in Mettingen
"Richard-Dieterle-Haus"
Obere Wiesen 6
73733 Esslingen

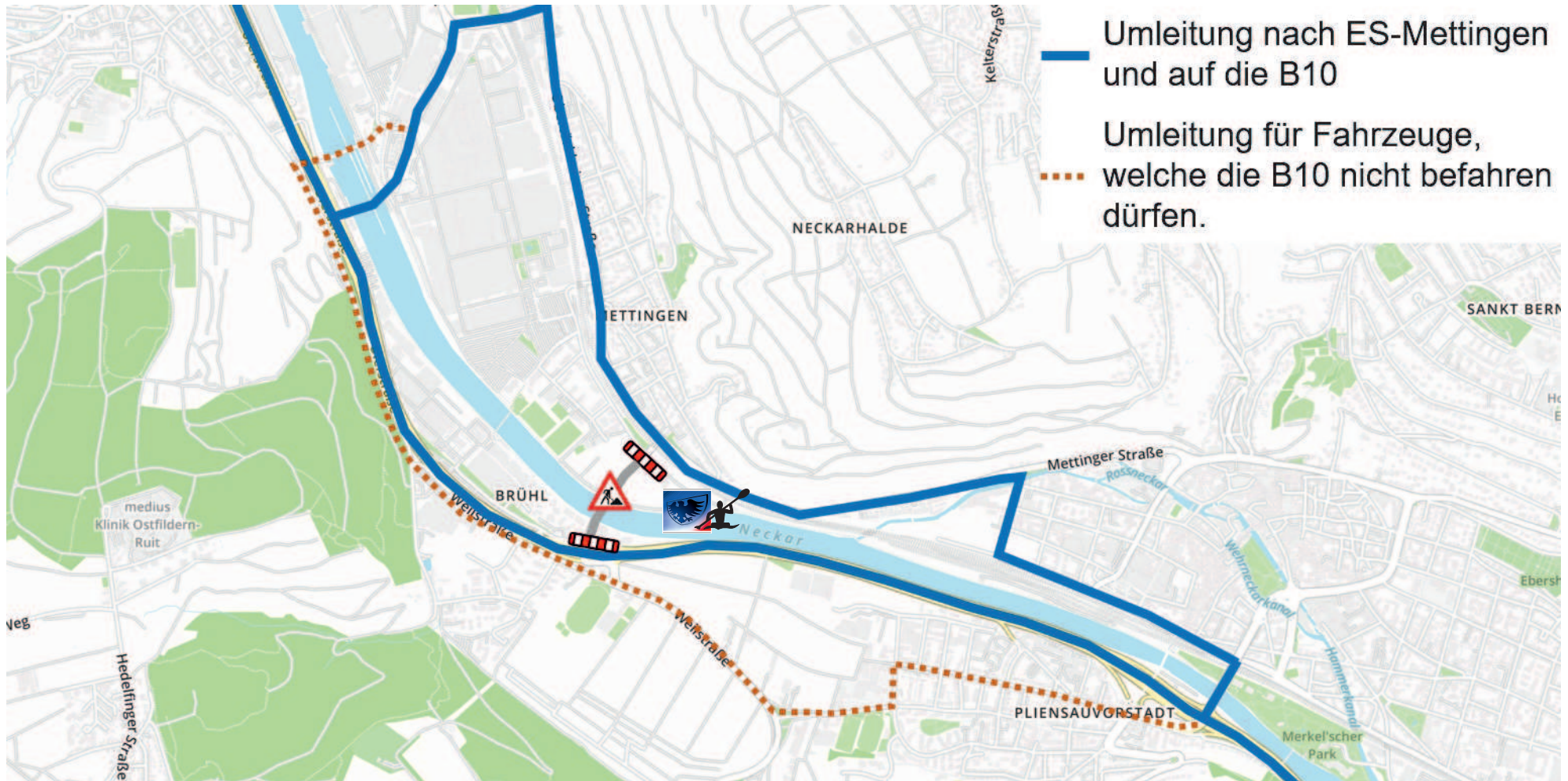
Tel.: (01525) 343 1845
eMail: info@kanu.sv1845es.de
Internet: <http://kanu.sv1845es.de>

SV 1845 Esslingen e.V.

- **Geschäftsstelle** -
Weilstr. 199
73733 Esslingen

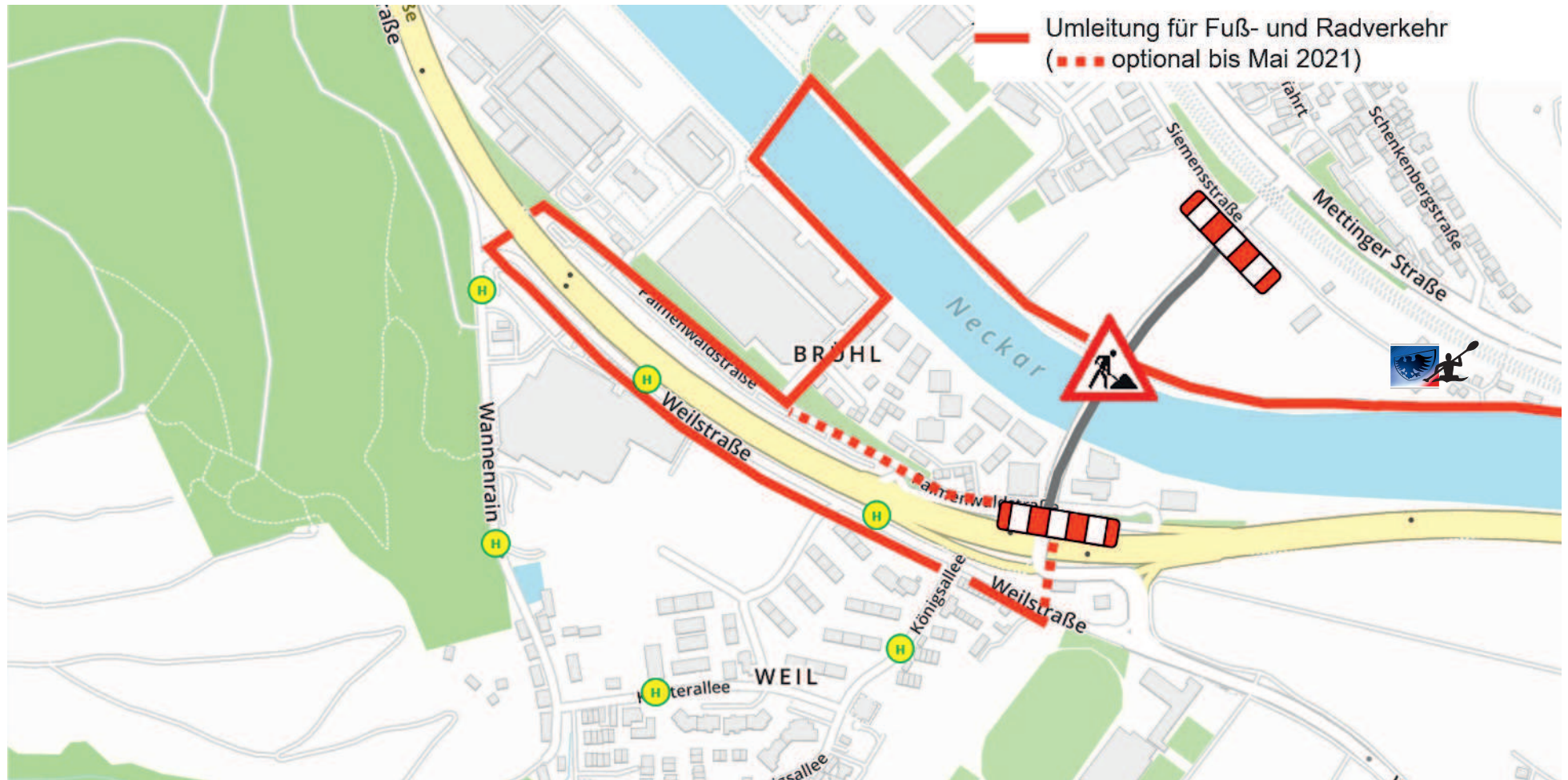
Tel.: (0711) 38 42 18
eMail: info@sv-1845.de
Internet: <http://www.sv-1845.de>

Verkehrsführung Fahrzeuge



Quelle: <https://baustellen.esslingen.de/start/hms-bruecke.html>

Verkehrsführung Fahrräder und Fußgänger



Quelle: <https://baustellen.esslingen.de/start/hms-bruecke.html>